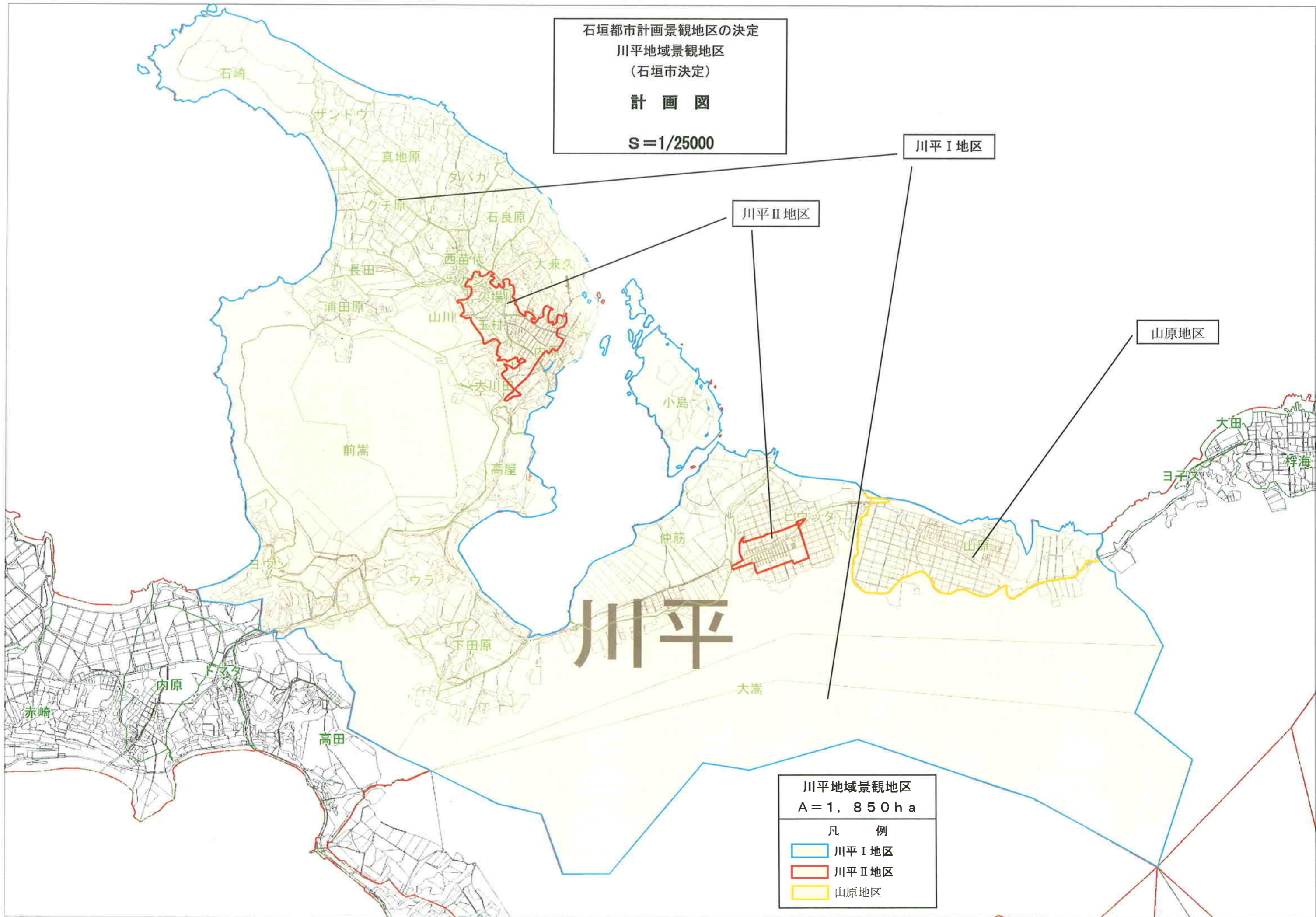


石垣都市計画景観地区の決定
 川平地域景観地区
 (石垣市決定)
 計 画 図
 S=1/25000



川平 I 地区

川平 II 地区

山原地区

川平

川平地域景観地区
 A=1,850ha

凡 例

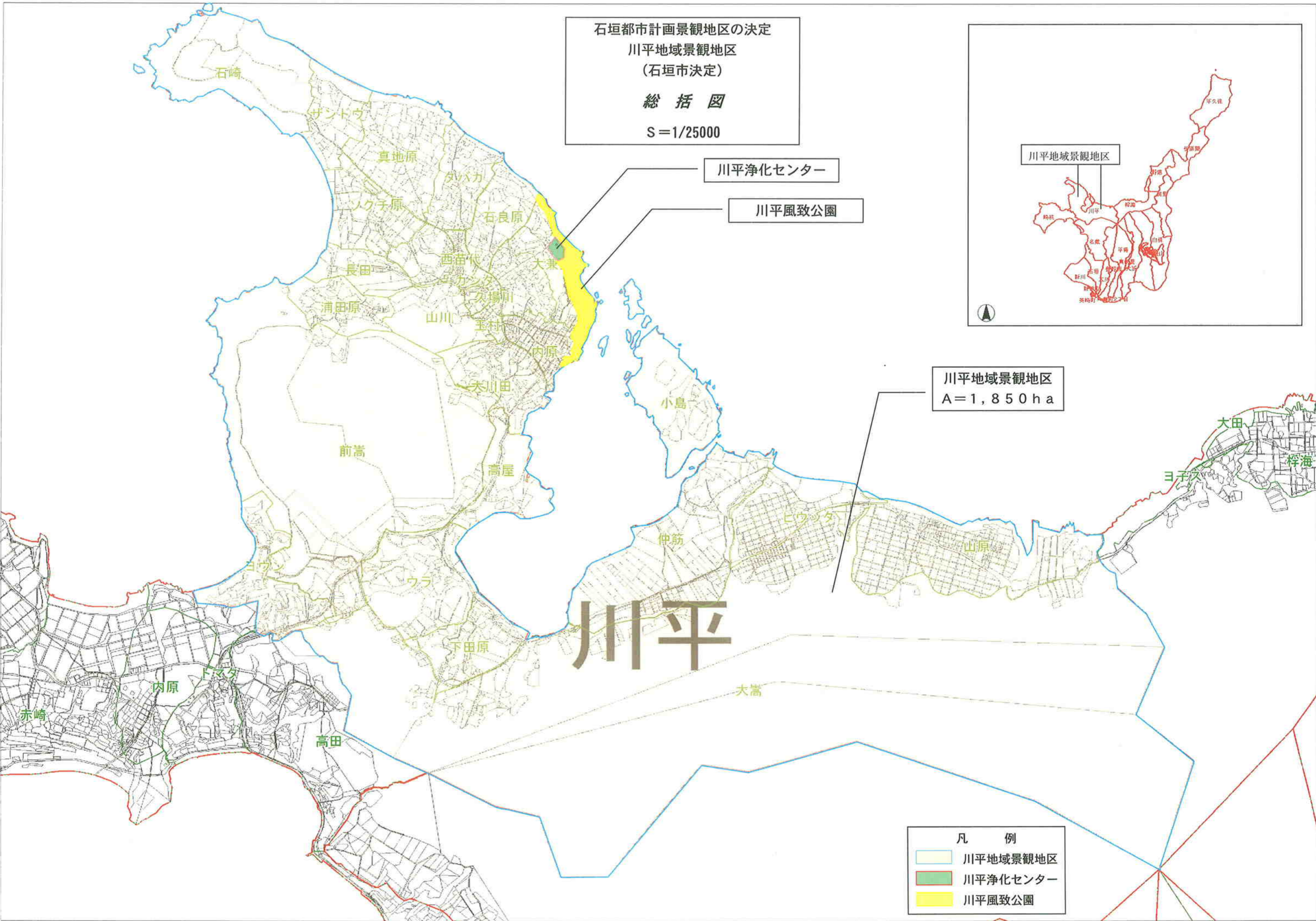
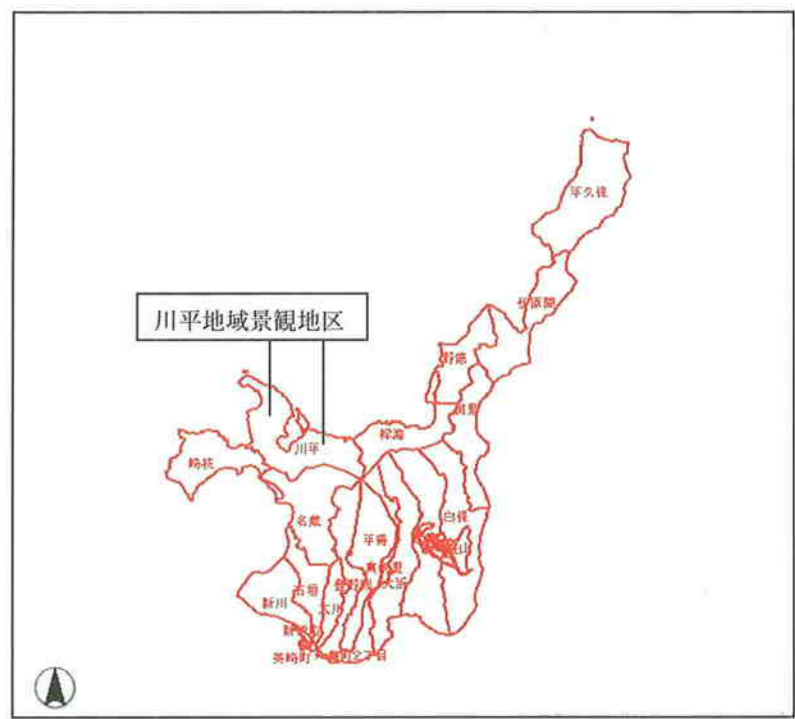
- 川平 I 地区
- 川平 II 地区
- 山原地区

石垣都市計画景観地区の決定
川平地域景観地区
(石垣市決定)
総括図
S=1/25000

川平浄化センター

川平風致公園

川平地域景観地区
A=1,850ha



- 凡 例
- 川平地域景観地区
 - 川平浄化センター
 - 川平風致公園