



防災情報

災害時に必要な情報は、テレビ、ラジオ、県・市町村の広報などから入手することができます。自分にあった情報の入手方法を選んで用意しておきましょう。また、災害時には人づてに誤った情報が流れることがありますので、出所がわからない情報に惑わされないようにしましょう。

気象情報

石垣島地方気象台 URL <http://www.jma-net.go.jp/ishigaki/>

防災行政無線

防災・災害時等の放送内容が聞きづらい場合は、自動音声応答サービス専用ダイヤルで確認できます。
TEL (0980) 88-0909 ※通話料は有料です

石垣市防災情報一斉メール

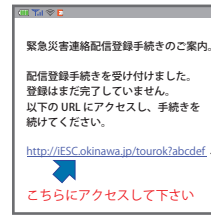
1 携帯のカメラでQRコードを読み込みます。



2 表示されるメールアドレスに空メールを送信すると、すぐに返信が届きます。

- ①送信メールアドレス(登録専用アドレス)
residents@city-ishigaki.okinawacloud.com
 - ②ドメイン指定アドレス(防災情報一斉メールのドメイン)
@okinawa.okinawacloud.com
- 空メールを送信しても返信がない場合、迷惑メール対策として受信拒否設定となっている可能性がありますので、上記①及び②のアドレスを受信可能な設定にしてください。

3

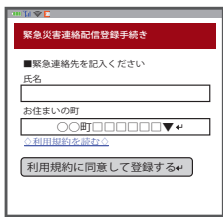


返信メール

URLをクリックして、利用者登録画面を表示してください。

<http://iESC.okinawa.jp/touroku?abcdef>

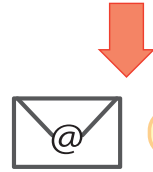
4



登録画面

氏名・住まい・生年月日の登録をしてください。

5 登録手続き完了メールが届きます。



登録完了

石垣市公式LINE

登録方法



- 1 スマホのLINEアプリを起動し、「その他」→「友だち追加」→「QRコード」の順にタップしてください。
- 2 撮影モードになったら、右のQRコードを読み取って、友だち追加をしてください。



FMいしがき サンサンラジオ

周波数 76.1MHz 全国瞬時警報システム(J-ALERT)と連動します。

災害時伝言ダイヤル

「171」へ電話。電話がつながりにくい場合の安否確認などに利用できます。音声案内にしたがって伝言の録音、再生をして下さい。

石垣市防災マップ

石垣市ホームページでも防災マップをご覧いただけます。詳細地図は各ページに表記されているQRコードからご覧ください。

