

The Senkaku Islands and the post-war order


The Senkaku Islands have consistently been part of Japanese territory under the frameworks of the post-war order and international law.

The United States recognized the Senkaku Islands as part of Okinawa from the time of World War II. Under U.S. administration, the Senkaku Islands were placed under the jurisdiction of the Yaeyama Islands, and the same status was basically maintained as that from before the war.

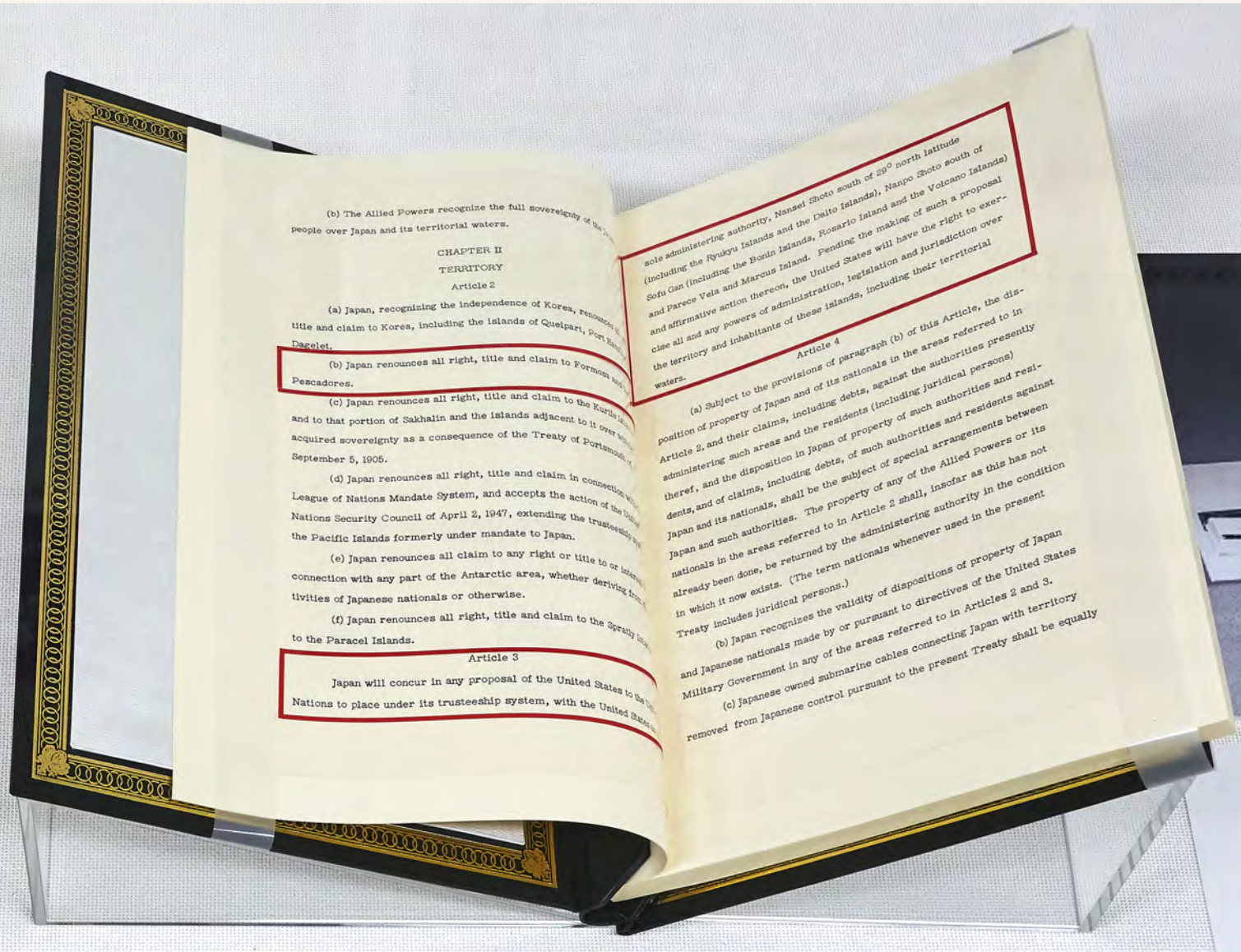
In April 1952, the San Francisco Peace Treaty entered into effect. Accordingly, Japan retained territorial sovereignty over Okinawa, including the Senkaku Islands, and the Ryukyu Islands were formally placed under administration by the United States as “Nansei Shoto south of 29° north latitude.”

Later, administration over Okinawa, including the Senkaku Islands, was returned to Japan under the Okinawa Reversion Agreement of May 15, 1972.

As such, the Senkaku Islands have consistently been treated as Japanese territory under the frameworks of the post-war order and international law.



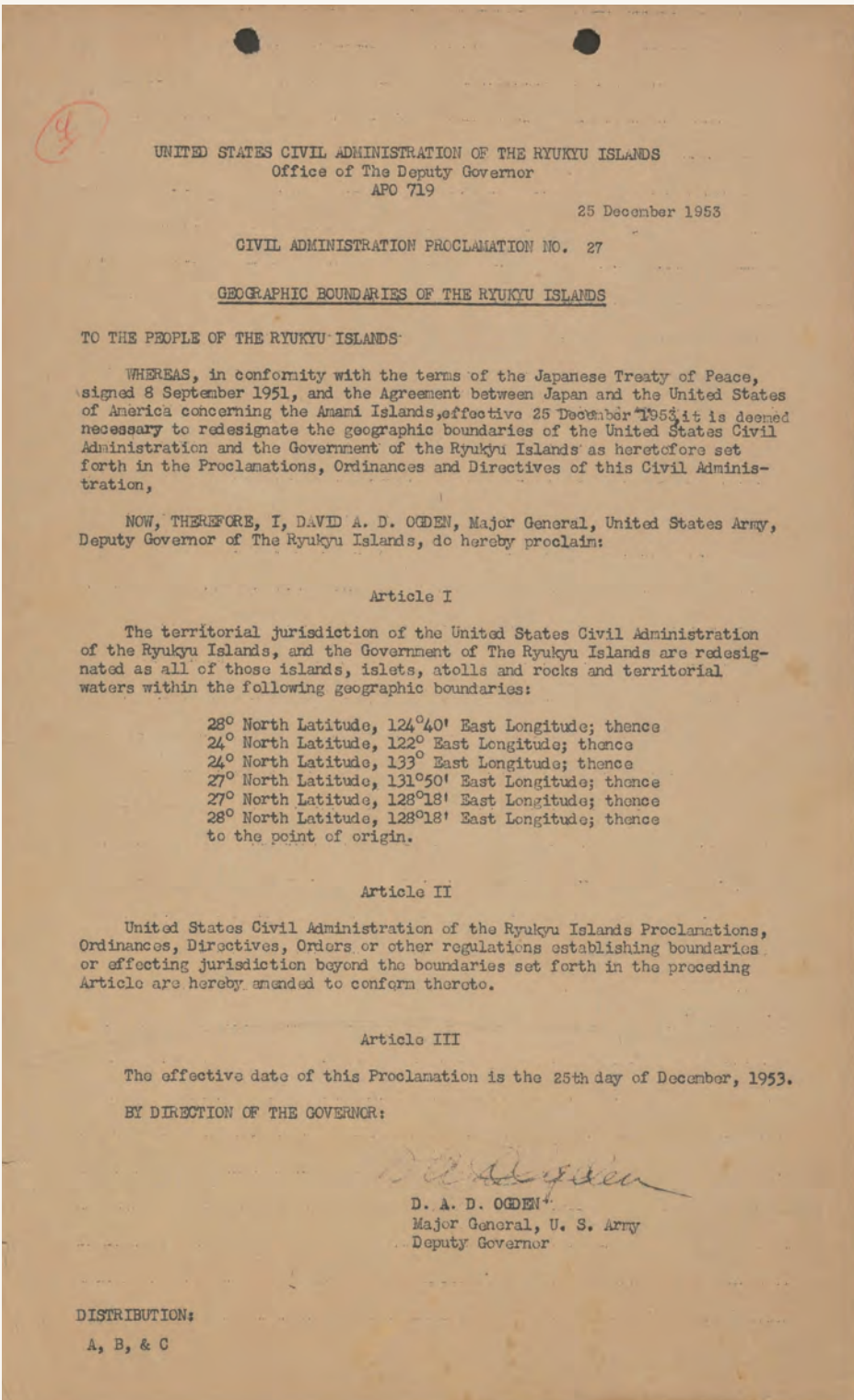
サンフランシスコ平和条約調印 1951年9月8日
写真：共同通信社



サンフランシスコ平和条約

第二章(領域) 第三条

日本国は、北緯二十九度以南の南西諸島(琉球諸島及び大東諸島を含む。)、孀婦岩の南の南方諸島(小笠原群島、西之島及び火山列島を含む。)、並びに沖の島及び南鳥島を合衆国を唯一の施政権者とする信託統治制度の下におくこととする国際連合に対する合衆国のいかなる提案にも同意する。このような提案が行われ且つ可決されるまで、合衆国は、領水を含むこれらの諸島の領域及び住民に対して、行政、立法及び司法上の権力の全部及び一部を行使する権利を有するものとする。

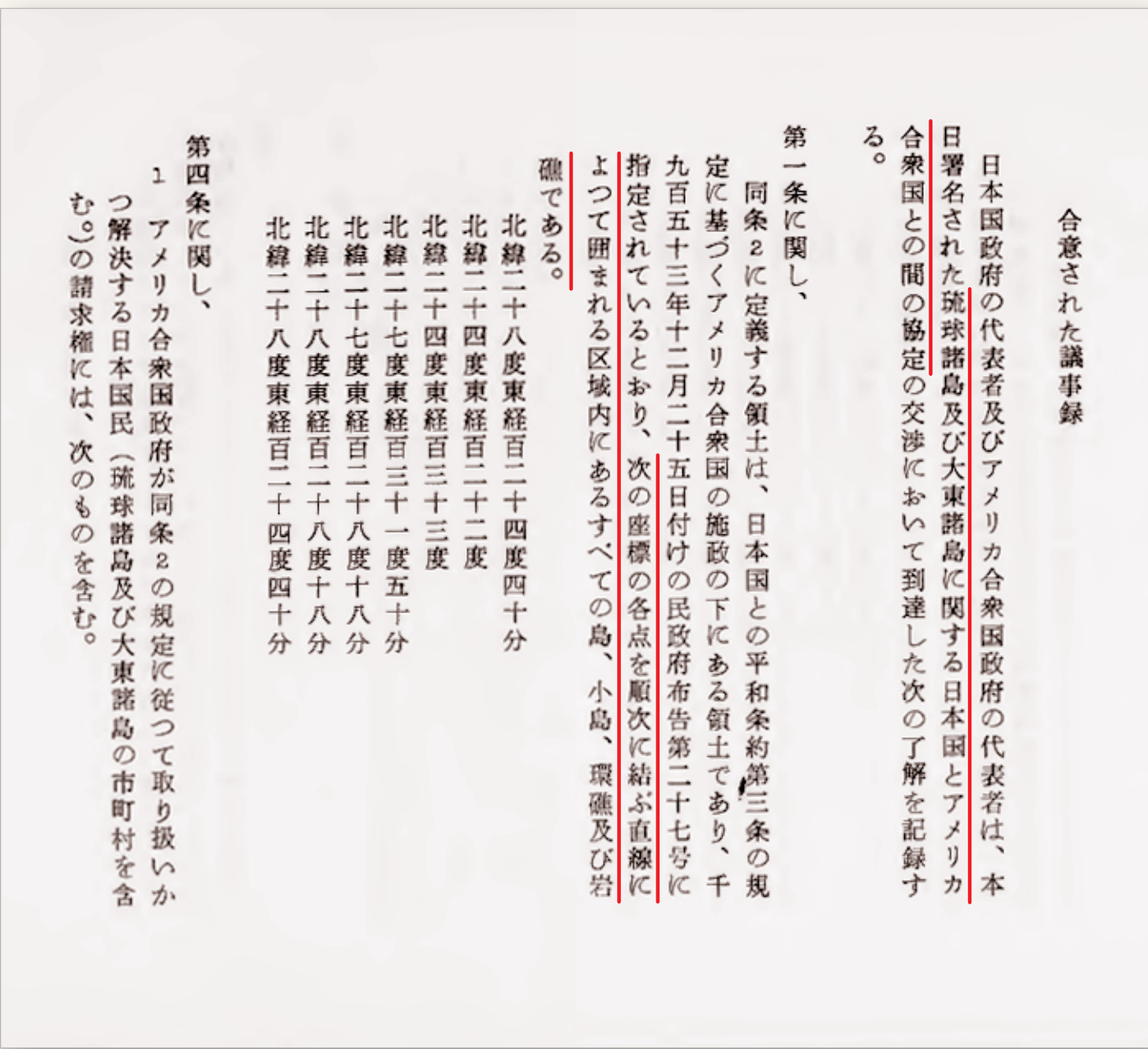


米国民政府布告第27号 (琉球列島の地理的境界)

第1条で琉球の範囲を緯度経度で指定

1953年12月25日、米国は、「米国民政府布告第27号」を発出し、琉球列島の地理的境界を緯度経度で明示した。その範囲には尖閣諸島が含まれている。

USCAR Office of The Deputy Governor
1953(昭和28)年12月25日
所蔵：沖縄県公文書館



沖縄返還協定 合意された議事録

1972(昭和47)年、沖縄返還協定により地図上の直線で囲まれた区域内の全ての島が返還された。この対象区域に尖閣諸島も含まれている。

所蔵：国立公文書館

