








事故発生状況調書(交通事故・その他)

発生日時					
発生場所					
甲(相手運転手) 氏名		乙(受給者) 氏名		運転・同乗者 歩行・その他	
天候	晴・曇・雨・雪・霧	交通状況	混雑・普通・閑散	時間帯	昼間・夜間・明方・夕方
道路の状況	舗装(有・無) 歩道(両・片)(有・無) 直線・カーブ・平坦・坂道・交差点 見通し(良い・悪い)積雪・凍結 環境(商店街・住宅街・田園(郊外)・国道・バイパス・山間地 その他()				
信号又は標識	信号(有・無) 駐・停車禁止(されている・されていない) その他標識()				
事故現場における自動車と被害者との状況を図示して下さい。	事故発生状況略図(道路幅をmで記入して下さい。) <div style="text-align: right; margin-top: 20px;"> 相手側  受給者車  進行方向  信号  一時停止  人間  自転車 オートバイ  </div>				
上記図の説明を					

甲、乙以外の車について判明している場合に、ご記入下さい。

自動車の番号		加害者運転手	氏名 (電話 - -)
所有者	〒 住所		氏名 (電話 - -)

平成 年 月 日

報告者 甲又は乙との関係() 氏名

印

事故発生状況調書(交通事故・その他)

発生日時	平成28年 6月20日 午前・午後 0時20分頃		
発生場所	石垣市字美崎町14番地		
甲(相手運転手)氏名	国保太郎	乙(受給者)氏名	国保花子
天候	晴・雲・雨・雪・霧	交通状況	混雑・普通・閑散
道路の状況	舗装(有・無) 歩道(両・片)(有・無) 直線・カーブ・平坦・坂道・交差点 見通し(良い・悪い)積雪・凍結 環境(商店街・住宅街・田園(郊外)・国道・バイパス・山間地) その他()		
信号又は標識	信号(有・無) 駐・停車禁止(されている・されていない) その他標識()		
い。事故現場における自動車と被害者との状況を図示して下さい。	事故発生状況略図(道路幅をmで記入して下さい。) 		
上記図の説明を	一時停止のある交差点に甲がさしかかり、一時は停止したがその後、発進し交差点に進入したところ、左側道路より直進してきた乙と衝突した。		

甲、乙以外の車について判明している場合に、ご記入下さい。

自動車の番号		加害者運転手	氏名 (電話 - -)
所有者	〒住所		氏名 (電話 -)

平成28年6月25日

報告者 甲又は乙との関係() 氏名 国保花子 印