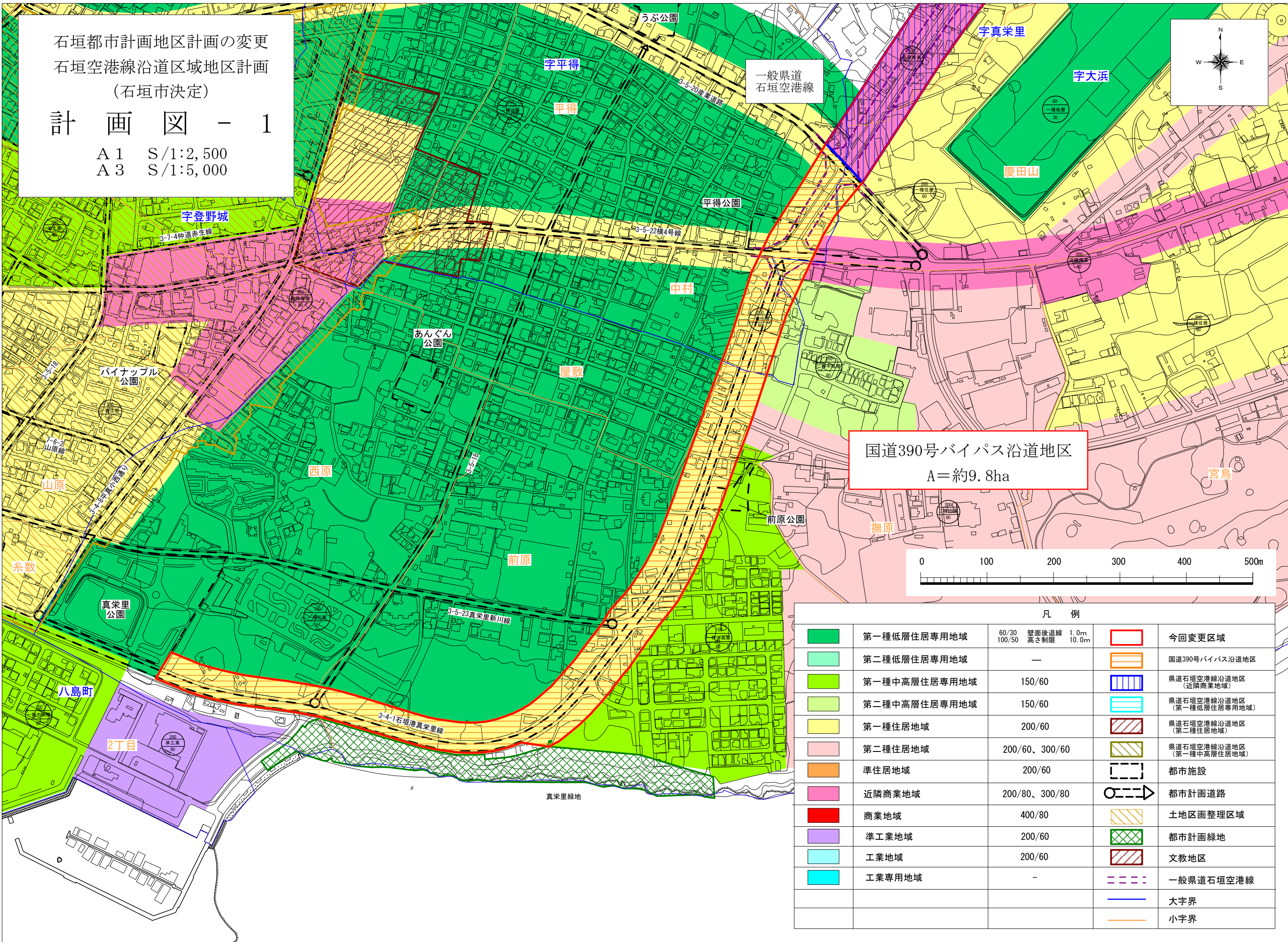
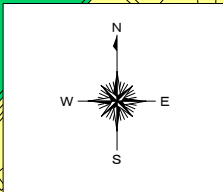


石垣都市計画地区計画の変更
石垣空港線沿道区域地区計画
(石垣市決定)

計 画 図 - 1

A 1 S/1:2,500
A 3 S/1:5,000



国道390号バイパス沿道地区
A=約9.8ha



凡 例			
	第一種低層住居専用地域	60/30 100/50	壁面後退線 1.0m 高さ制限 10.0m
	第二種低層住居専用地域	—	
	第一種中高層住居専用地域	150/60	
	第二種中高層住居専用地域	150/60	
	第一種住居地域	200/60	
	第二種住居地域	200/60、300/60	
	準住居地域	200/60	
	近隣商業地域	200/80、300/80	
	商業地域	400/80	
	準工業地域	200/60	
	工業地域	200/60	
	工業専用地域	—	
	今回変更区域		
	国道390号バイパス沿道地区		
	県道石垣空港線沿道地区 (近隣商業地域)		
	県道石垣空港線沿道地区 (第一種低層住居専用地域)		
	県道石垣空港線沿道地区 (第二種住居地域)		
	県道石垣空港線沿道地区 (第一種中高層住居地域)		
	都市施設		
	都市計画道路		
	土地区画整理区域		
	都市計画緑地		
	文教地区		
	一般県道石垣空港線		
	大字界		
	小字界		

石垣都市計画地区計画の変更
石垣空港線沿道区域地区計画
(石垣市決定)

計 画 図 - 2

A 1 S/1:2,500
A 3 S/1:5,000

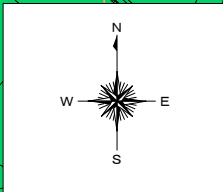
県道石垣空港線沿道地区
(近隣商業地域①)
A=約3.0ha

県道石垣空港線沿道地区
(第一種低層住居専用地域)
A=約3.3ha

県道石垣空港線沿道地区
(近隣商業地域②)
A=約3.4ha

県道石垣空港線沿道地区
(第二種住居地域)
A=約0.7ha

県道石垣空港線沿道地区
(第一種中高層住居専用地域)
A=約0.7ha



凡 例			
	第一種低層住居専用地域	60/30 100/50	壁面後退線 1.0m 高さ制限 10.0m
	第二種低層住居専用地域	—	—
	第一種中高層住居専用地域	150/60	—
	第二種中高層住居専用地域	150/60	—
	第一種住居地域	200/60	—
	第二種住居地域	200/60、300/60	—
	準住居地域	200/60	—
	近隣商業地域	200/80、300/80	—
	商業地域	400/80	—
	準工業地域	200/60	—
	工業地域	200/60	—
	工業専用地域	—	—
	今回変更区域	—	—
	国道390号バイパス沿道地区	—	—
	県道石垣空港線沿道地区 (近隣商業地域①・②)	—	—
	県道石垣空港線沿道地区 (第一種低層住居専用地域)	—	—
	県道石垣空港線沿道地区 (第二種住居地域)	—	—
	県道石垣空港線沿道地区 (第一種中高層住居専用地域)	—	—
	都市施設	—	—
	都市計画道路	—	—
	土地区画整理区域	—	—
	都市計画緑地	—	—
	文教地区	—	—
	一般県道石垣空港線	—	—
	大字界	—	—
	小字界	—	—