

令和元年 5月 8日 告示

石垣市公共下水道 石垣処理区計画一般図(汚水)






石垣処理区供用開始告示区域




※ 3月末の人口動態使用
※ 接続世帯・人口 H31・3月31日現在

| | | | |
|----|----------|-----------|---|
| 面積 | 既供用開始区域 | 239.075ha |  |
| | 今回供用開始区域 | 0.91 ha |  |
| | 累計 | 239.985ha | |

供用開始地区 世帯数 8,412 世帯
供用開始地区 人口 15,242 人

供用開始地区 接続世帯数 4,975 世帯
供用開始地区 接続人口 8,971 人

| 凡 例 | |
|---|------------------|
|  | 行政区界 |
|  | 市街化区域 |
|  | 全体計画区域 828.9ha |
|  | 既事業計画区域 372.8ha |
|  | 事業計画拡大区域 127.7ha |
| | 新事業計画区域 500.5ha |

| 既事業計画施設凡例 | |
|-----------|---|
| 主要管渠 |  |
| ポンプ場 |  |
| 処理場 |  |

石垣西浄化センター
位置：石垣市宇新川 白岩原及び大連原
面積：25,500m²
面積：34,400m²

新川2号汚水幹線
新川汚水
中継ポンプ場
位置：石垣市宇新川 舟蔵
面積：1,240m²

新栄町汚水
中継ポンプ場
位置：石垣市新栄町
面積：1,090m²

石垣処理区
全体計画区域 828.9ha

石垣処理区
既事業計画区域 372.8ha

事業計画拡大区域 0.7ha

石垣処理区
未認可区域 328.4ha

事業計画拡大区域 127.7ha

八島町汚水
中継ポンプ場
位置：石垣市八島町1丁目
面積：1,390m²
面積：1,670m²

| | | |
|------------|--|-------------|
| 石垣市公共下水道事業 | | |
| 計画一般図 (汚水) | | 縮尺 1:10,000 |
| 石垣市建設部下水道課 | | 平成29年 月 |
| 設計 | | 1 |