



平成30年 4月25日 告示

石垣処理区供用開始告示区域

※ 3月末の人口動態使用
※ 接続世帯・人口 H30・3月31日現在


| | | | |
|----|----------|-----------|---|
| 面積 | 既供用開始区域 | 226.775ha |  |
| | 今回供用開始区域 | 2.88 ha |  |
| | 累計 | 229.655ha | |

供用開始地区 世帯数 8,340 世帯
供用開始地区 人口 15,151 人




供用開始地区 接続世帯数 4,668 世帯
供用開始地区 接続人口 8,468 人

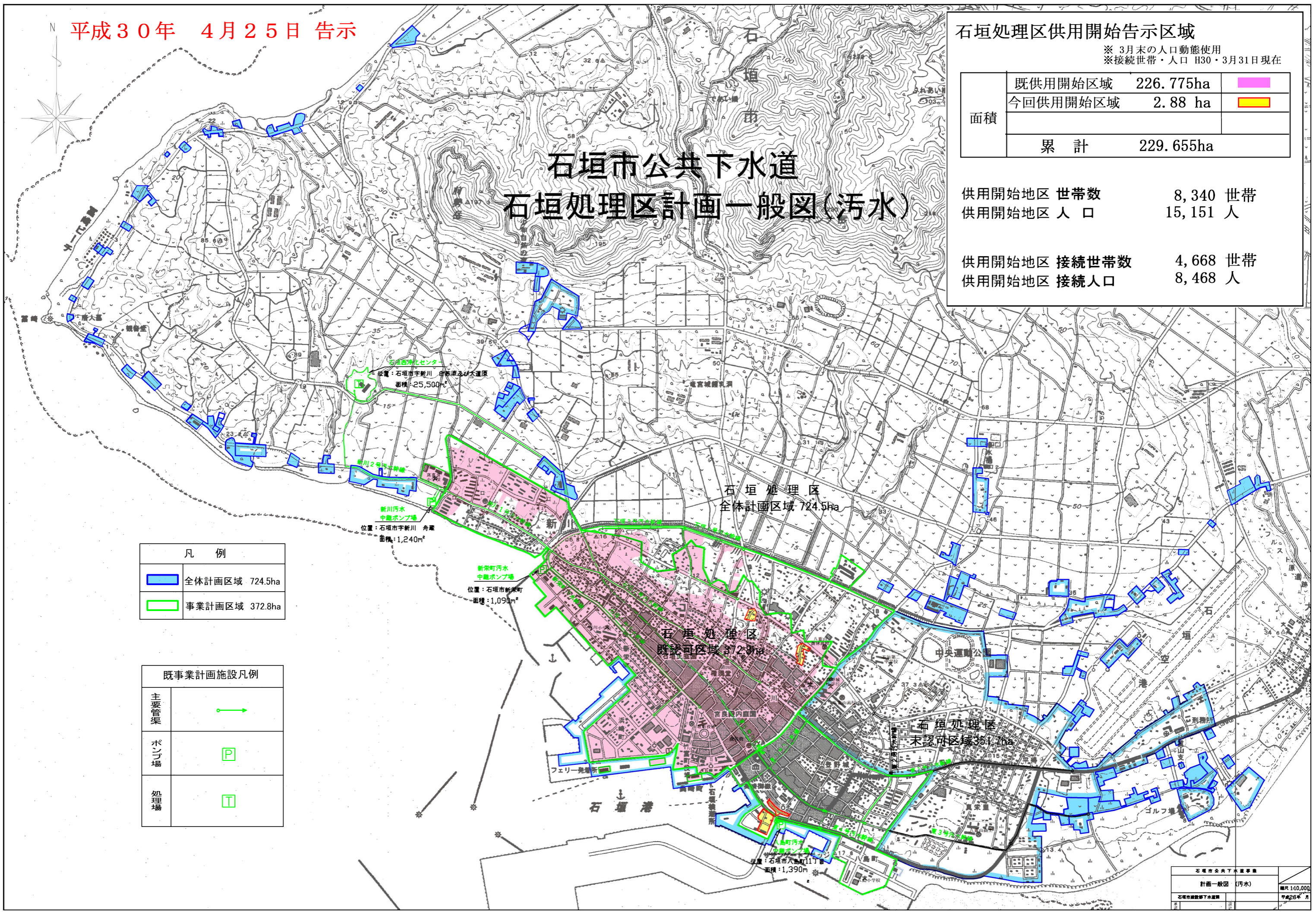
石垣市公共下水道
石垣処理区計画一般図(汚水)

凡例

| | |
|---|----------------|
|  | 全体計画区域 724.5ha |
|  | 事業計画区域 372.8ha |

既事業計画施設凡例

| | |
|------|---|
| 主要管渠 |  |
| ポンプ場 |  |
| 処理場 |  |



| | |
|------------|-------------|
| 石垣市公共下水道事業 | |
| 計画一般図 (汚水) | 縮尺 1:10,000 |
| 石垣市建設部下水道課 | 平成26年 月 |