



平成29年 4月17日 告示

石垣市公共下水道 石垣処理区計画一般図(汚水)



石垣処理区供用開始告示区域




※ 3月末の人口動態使用
※ 接続世帯・人口 H29・3月31日現在

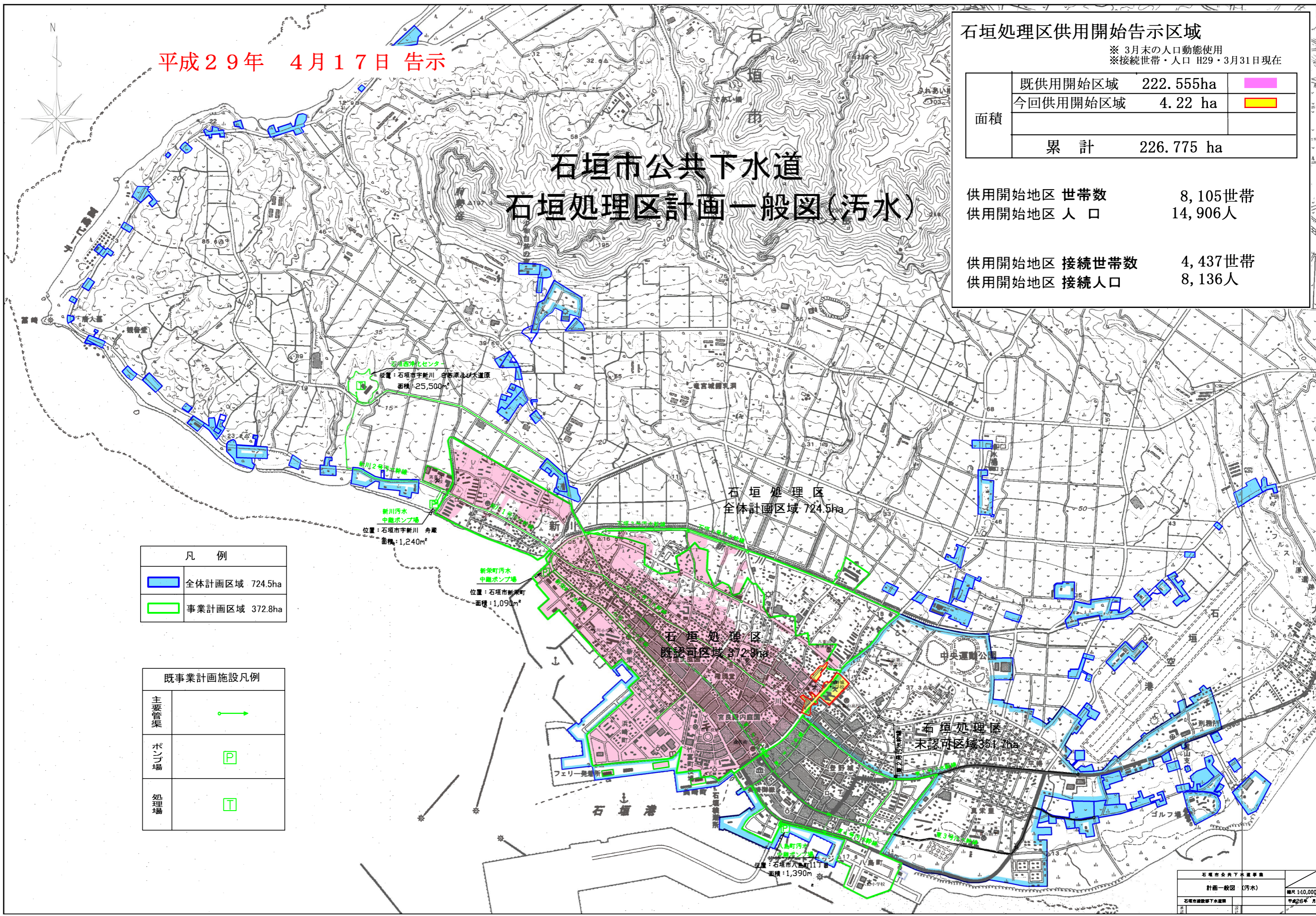
面積	既供用開始区域	222.555ha	
	今回供用開始区域	4.22 ha	
累計		226.775 ha	

供用開始地区 世帯数 8,105世帯
供用開始地区 人口 14,906人

供用開始地区 接続世帯数 4,437世帯
供用開始地区 接続人口 8,136人

凡 例	
	全体計画区域 724.5ha
	事業計画区域 372.8ha

既事業計画施設凡例	
主要管渠	
ポンプ場	
処理場	



石垣市公共下水道事業	
計画一般図 (汚水)	縮尺 1:10,000
石垣市建設部下水道課	平成26年 月