
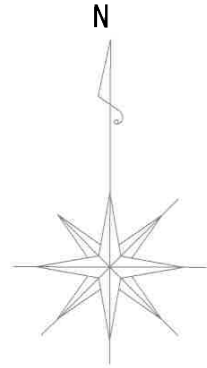


令和3年5月10日 告示




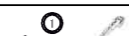

# 雨水函渠告示区域

## 石垣市公共下水道 計画一般図(雨水)

告示箇所	既告示面積	19.40 ha	
	今回告示面積	14.16 ha	
	累計面積	33.56 ha	
	距離	533.42 m	



凡 例	
	全体計画区域 591.0ha
	事業計画区域 148.03ha

凡 例		
区 域	全体計画区域 (用途指定区域と同一)	
	事業計画区域	
	排水区域界	
管 渠	雨水幹線	
	雨水幹線 (既事業計画)	
	形状、内のり寸法(mm) 現況、既認可管	□ 1200x1200
	勾 配(%)	1.8
	区 間 距 離(m)	50
	吐口及び吐口番号	NO. 5 